

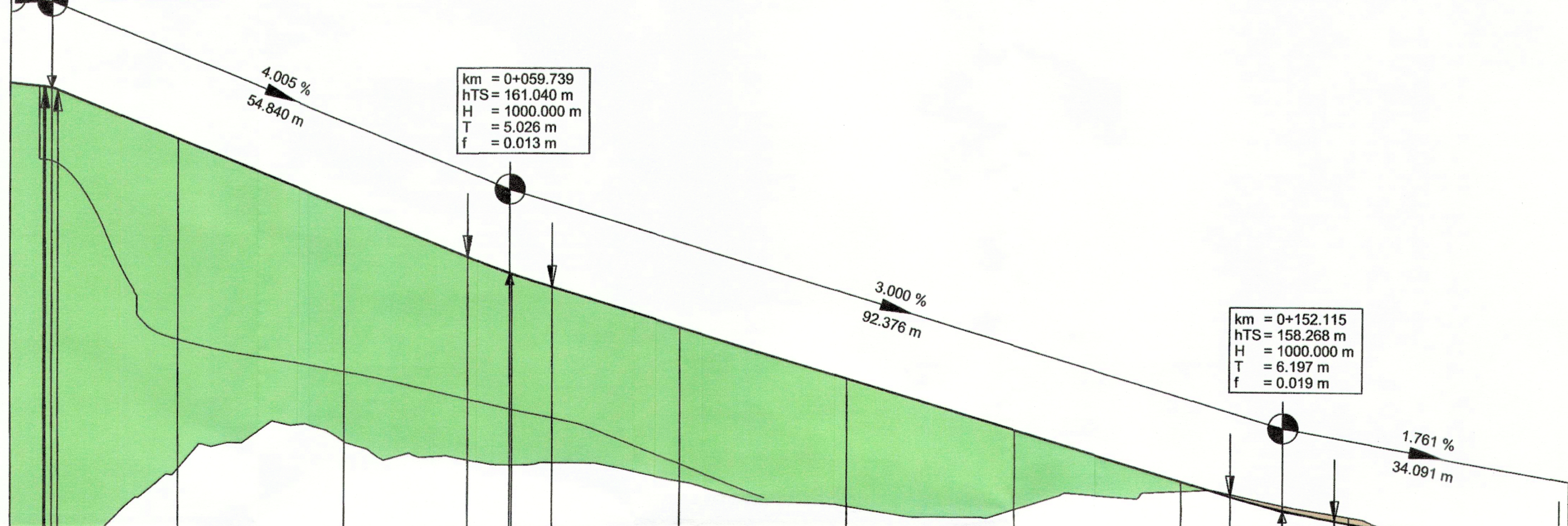
# Konrad-Adenauer-Brücke

km = 0+000.000  
hTS = 163.287 m

km = 0+004.899  
hTS = 163.236 m  
H = 50.000 m  
T = 0.742 m  
f = 0.006 m

km = 0+059.739  
hTS = 161.040 m  
H = 1000.000 m  
T = 5.026 m  
f = 0.013 m

km = 0+152.115  
hTS = 158.268 m  
H = 1000.000 m  
T = 6.197 m  
f = 0.019 m



Heuchelheim

Achse 090R  
153.0 m ü.NN

Station	Höhe Gradiente	Geländehöhe	Station Gradiente
0+000	163.287	157.668	0.000
0+003.960	163.246	157.571	3.960
0+004.899	163.244	157.596	4.899
0+005.739	163.231	157.603	5.739
0+006.579	163.207	157.657	6.579
0+010.000	162.832	158.751	10.000
0+020.000	161.831	158.073	20.000
0+030.000	161.241	158.859	30.000
0+040.000	161.053	158.804	40.000
0+050.000	161.043	158.804	50.000
0+060.000	160.889	158.830	60.000
0+080.000	160.432	158.613	80.000
0+100.000	159.832	158.314	100.000
0+120.000	159.232	158.287	120.000
0+140.000	158.632	158.518	140.000
0+145.518	158.454	158.482	145.518
0+148.337	158.395	158.426	148.337
0+152.115	158.288	158.345	152.115
0+158.313	158.159	158.234	158.313
0+160.000	158.130	158.205	160.000
0+180.000	157.777	157.940	180.000
0+183.131	157.722	157.833	183.131
0+183.183	157.722	157.833	183.183
0+184.089	157.706	157.777	184.089
0+185.072	157.712	157.772	185.072
0+186.200	157.688	157.688	186.200

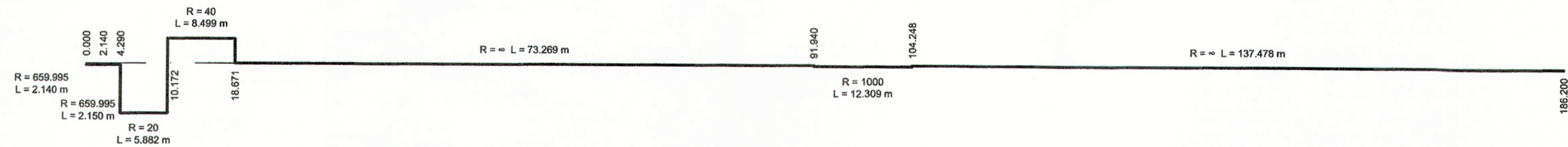
0+000

0+100


Bau-km 0+003.960 Beginn der Baustrecke

Bau-km 0+186.200 Ende der Baustrecke

Krümmung  
Maßstab: 25/R [cm]



Querneigung  
Maßstab: 10%/cm [cm]



linker Fahrbahnrand  
rechter Fahrbahnrand

## Zeichenerklärung

- Gradientenhochpunkt
  - Gradiententiefpunkt
  - Ausrundungsbeginn Kuppe/  
Ausrundungsende Wanne
  - Damm
  - Einschnitt
- Neigungsbrechpunkt mit Angabe von:  
Ausrundungshalbmesser, Tangentlänge, Stichhöhe, Bau-km, Höhe Tangentenschnittpunkt
- Längsneigung und Abstand zum nächsten Neigungsbrechpunkt

## FESTSTELLUNGSENTWURF

Nr.	Art der Änderung	Datum	Name

Entwurfsbearbeitung: <b>SRP</b> Schneider+Partner Ingenieur - Consult GmbH	Ruppenweg 24 96317 Kronach	Projekt-Nr.: S 07 1031 A
	Am Mühlbach 1 97475 Zeil am Main	Datum Zeichen bearbeitet: Januar 2022 Grohme/Joba gezeichnet: Januar 2022 MA /SchC geprüft: 28.01.2022 ppA. <i>[Signature]</i>

<b>Gießen</b> Der Magistrat Tiefbauamt Erneuerung und Erweiterung der Konrad-Adenauer-Brücke und Grundhafte Erneuerung der L 3020 Heuchelheimer Straße/Gabelsbergerstraße Maßstab: 1 : 500/50	Unterlage Nr.: 6 Blatt Nr.: 9 Hessen ID: 20630
	Datum Zeichen bearbeitet gezeichnet geprüft Höhenplan Achse 090R - Geh- und Radweg Süd-West
Aufgestellt: Gießen, den 15.02.2022 TIEFBAUAMT -66- I.A. Gaidies (Abt.-Leiter Straßenbau)	Gießen, den 15.02.2022 TIEFBAUAMT -66- I.A. Ravizza (Amtsleiter)
Gießen, den 15.02.2022 I.A. Weigel-Greulich (Stadträtin)	